

MAPA DO CELÓW PROJEKTOWYCH

SKALA 1:500 SEKCJA: 7.125.12.23.4.2
7.125.12.24.3.1woj: małopolskie
m. Kraków
126104_9.0002 Podgórze
Nr ident. jedn. Nr obrebu Nazwa jedn. ewid.

PRZEDMIOT AKTUALIZACJI:

ul.Rączna-Wrobela : dz 189/1, 189/4

Układ współrz. : "2000"

Układ wysokości : KRONSZTADT 86

Stan na dzień:

11.11.2019r.

Data opracowania:

11.11.2019r.

Sporządził:
mgr inż. Artur Sroka upr. nr 18803
wydane przez GUGiK w Warszawie dn.14.12.2012 r.
nr ks. rob. 26/2019











podpis

W zakresie opracowania występują aktualne uzgodnienia projektowanych sieci.
Niniejsza mapa została wykonana bez ustalenia obciążeń dotyczących służebności.
Nie wyklucza się istnienia w terenie innych nie wykazanych na niniejszej mapie urządzeń podziemnych, które nie były zgłoszone do inwentaryzacji.



Granice działek przyjęto z numerycznej mapy ewidencji gruntów i budynków pozyskanej z GODGiK.

Niniejsza mapa nie może służyć do projektowania budynków usytuowanych w odległości nie większej niż 4m od granicy działki.

LEGENDA:

-  ETAP I
-  projektowany budynek objęty wnioskiem
-  nawierzchnia z kostki betonowej - m. post.
-  nawierzchnia z kostki betonowej - drogi dojazdowe
-  teren biologicznie czynny
-  A - H granice terenu objętego wnioskiem
-  wejście do / wyjście z budynku
-  wjazd na działkę, wjazdy do garaży
-  drzewa do usunięcia, budynki do wyburzenia
-  - - - linia energetyczna średniego napięcia

Legenda MPZP "Rybitwy Północ"

-  - linie rozgraniczające tereny o różnym przeznaczeniu
-  - nieprzekraczalne linie zabudowy
- MU5, MU6 - tereny zabudowy mieszkaniowo-usługowej
- KDL6, KDL7 - tereny dróg publicznych lokalnych
- KDX10 - tereny ciągów pieszo-jezdných
- MN48, MN49 - tereny zabudowy mieszkaniowej jednorodzinnej